RILIEVO DELLO STATO DI FATTO scala 1:1000

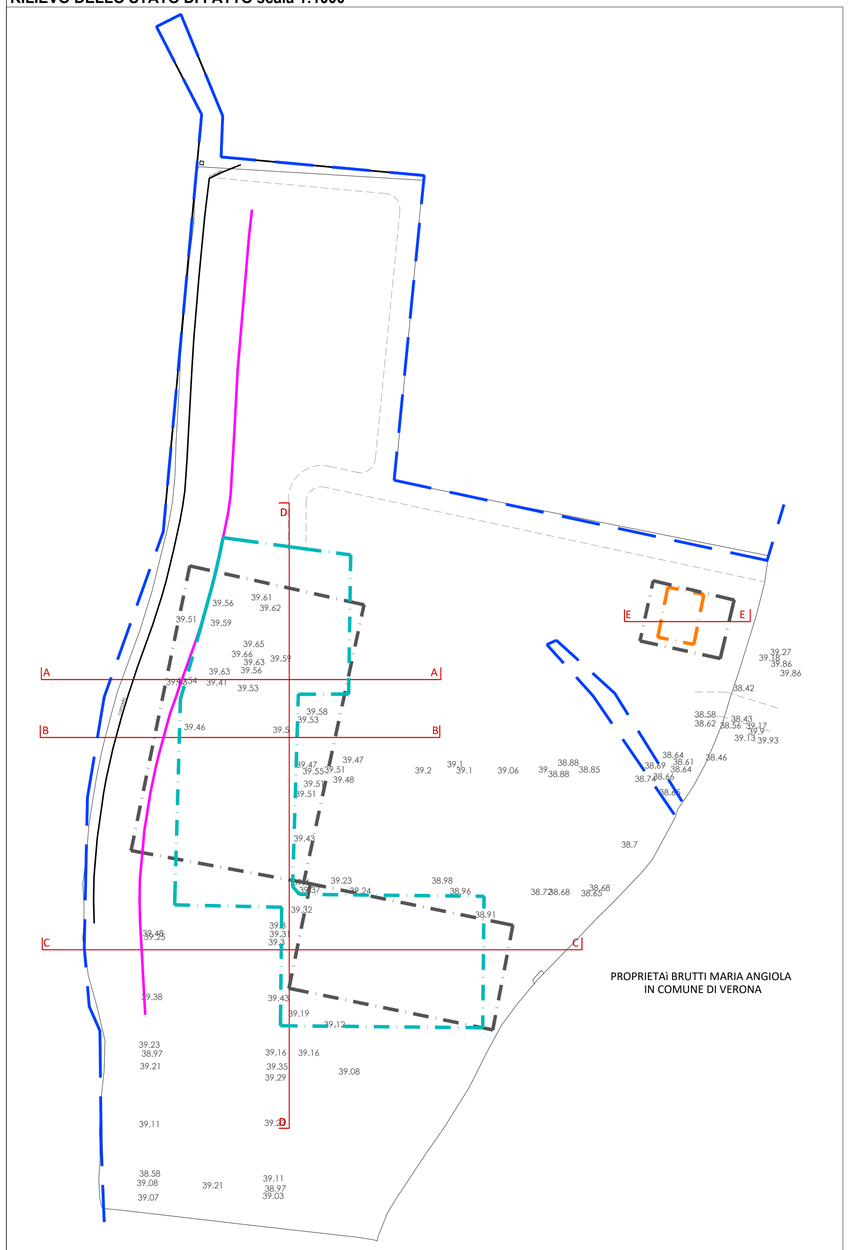

CONFINE DI PROPRIETA'

LIMITE PUA SUPERFICIE PIANO 7.800 mq

LIMITE PUA SUP. RESIDENZIALE PIANO 200 mq

AMBITO A e B PUA COME INDIVIDUATO SCHEDA 78

40.09 QUOTA PRINCIPALE DI SUPERFICIE IN CSI

SEZIONE A-A

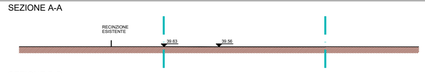

SEZIONE B-B



SEZIONE C-C

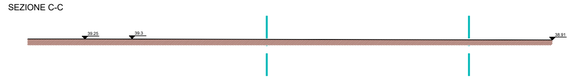

SEZIONE E-E

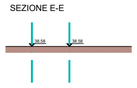

SEZIONE D-D

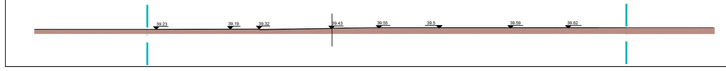

ESTRATTO DI MAPPA CATASTALE scala 1:1000 FOGLIO N. 9 MAPPALI 602-603-606-607-608-609-610-611-612-613-614

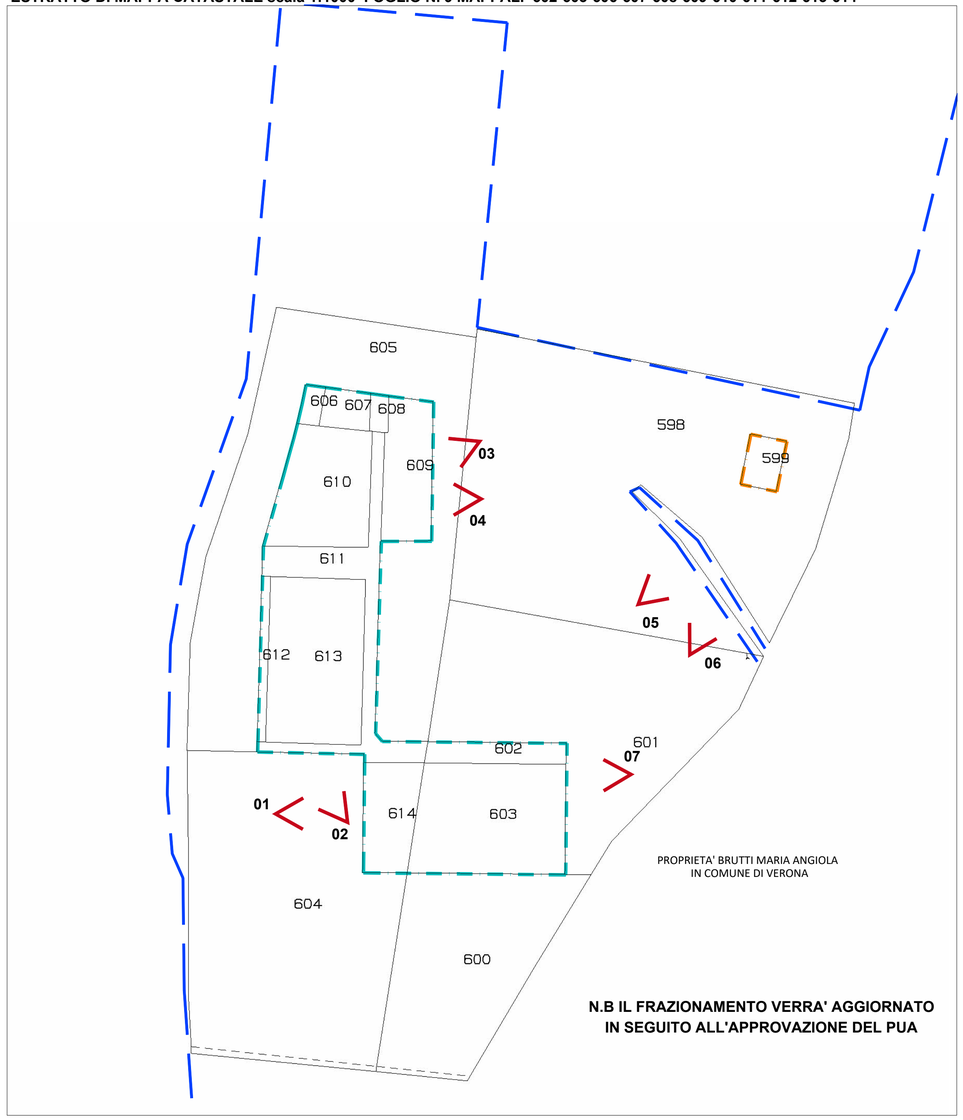

N.B IL FRAZIONAMENTO VERRA' AGGIORNATO
IN SEGUITO ALL'APPROVAZIONE DEL PUA

01

02

03

04

05

06

07

ESTRATTO TAVOLA 1 PIANO DEGLI INTERVENTI

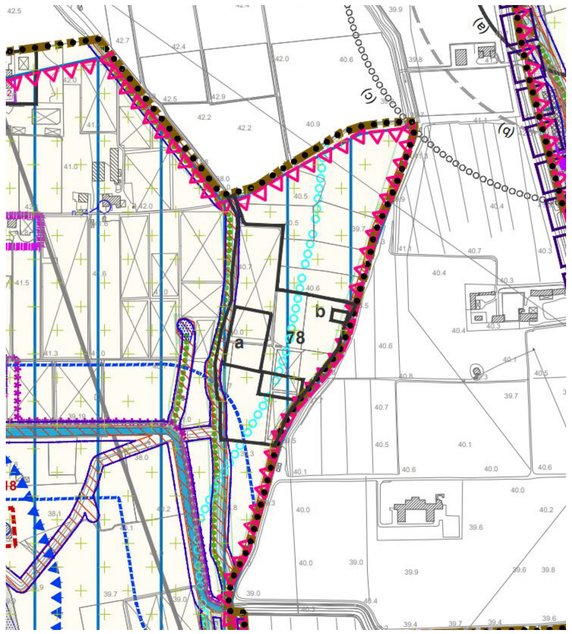

	Paleoalvei	Art. 49
	Aree di connessione naturalistica	Art. 54
	Ambiti di riequilibrio dell'ecosistema	Art. 57
n.	Ambiti di accordo di pianificazione pubblico / privato art. 6 LR. 11/2004	Art. 87
	Idrografia/Servitù Idraulica RD 368/1904 e RD 523/1904	Art. 32
	Idrografia / Zona di tutela fluviale art. 41 LR 11/2004	Art. 33
	Siepi e filari alberati	Art. 46

Provincia di Verona	Comune di Buttapietra

PIANO URBANISTICO ATTUATIVO
CENTRO IPPICO M

In attuazione Accordo di pianificazione ai sensi art. 6 LR 11/2004
scheda n.78 PIANO DEGLI INTERVENTI
Via Belfiore 254

Proprietario	Progettista
sig.ra Brutti Maria Angiola	Ing. Alberto Soave ORDINE DEGLI INGEGNERI DELLA PROVINCIA DI VERONA N.A2597

TITOLO: TAV. 01A RILIEVO, ESTRATTO DI MAPPA CATASTALE, DOCUMENTAZIONE FOTOGRAFICA INQUADRAMENTO URBANISTICO

AGGIORNAMENTO		DATA
-	AGGIORNAMENTO	

COMMESSA	ELABORATO
234	2341102 01 del 30-05-2022